




Борић - 1475мНв



Пријатном стазом од језера Доње Баре у дужини 400м иде се ка ивици кањона Сутјеске, и долази се до видиковца Борић. Сам видиковац је смјештен између Сиљевице и Планинице, али без обзира што су ови врхови виши од Борића позиција му је таква да доминантно „излази“ на оштру стрмину према ријеци Сутјесци одакле се види цијели кањон ријеке и планине Вучево, Маглић, Волујак, Лебршник прашума Перућица, Драгош седло и Пријевор.

Горње баре - 1515мНв



Језеро Горње баре није видиковац у класичном смислу, али је мјесто изврсне фотогеничности са прелијепим пејзажима, све захваљујући комплексној гео-морфологији и карактеру цјелокупног природног амбијента. Налази се на источним падинама Угљешина врха (1858мНв), планиског масива Товарнице, између врхова Добре (1795мНв) и Планинице (1722мНв). Посјетиоци Доњих бара и видиковца Борић, врло радо посјете и ово језеро, које од Доњих бара раздваја свега 1,5км пута.



Орловачко језеро - 1438мНв



Ову локацију такође не можемо назвати класичним видиковцем, али смо је уврстили као изузетно атрактивну и посјећену. Амбијент Орловачког језера привлачи појестиоце разноликих профила, тако да ће те у његовој близини сусрести: планинаре, фотографе, породице, кампере а често и пастире који напасају своја стада на пространим ливадама. Оближњи врхови Орловац (1966мНв), Стог (1821мНв), Боровно брдо (1780мНв) са свих страна пружају фасцинантне погледе на пространство питоме планине Зеленгоре.




НАЦИОНАЛНИ ПАРК СУТЈЕСКА

Најстарији и највећи национални парк у БиХ који је по својим природним вриједностима и љепотама бисер Балкана. Обухвата подручје Сутјеске са заштићеним резерватом природе - Прашума Перућица, дијелови планине Маглић (2386 мНв- највиши врх у БиХ), Волујака, Вучева и Зеленгоре. Захваљујући изванредним природним вредностима и њиховој очуваности НП Сутјеска је од 2000. године уврштен у II категорију IUCN-а (Одјел УН-а за заштиту природе и природних добара). НП Сутјеска је најразноврснији комплекс екосистема на простору БиХ и један од најразноврснијих на просторима југоисточне Европе. Цијело подручје Парка одликује изузетна љепота и разноликост облика пејзажа – од питомих долина, густих шумских комплекса, планинских пашњака, до високих планинских масива.


Ј.У. НАЦИОНАЛНИ ПАРК "СУТЈЕСКА"

Тјентиште, Република Српска, БиХ
www.sutjeskanp.com
direktor@sutjeskanp.com
office@sutjeskanp.com
+387 58 233 102 - централа
+387 58 233 130 - резервације
+387 58 233-114 - факс



ВИДИКОВЦИ

НАЦИОНАЛНИ ПАРК
СУТЈЕСКА





www.sutjeskanp.com

Трновачко језеро - 1513мНв

Приликом посјете Националном парку „Сутјеска“, Трновачко језеро је једно од обавезних одређишта за савршено путовање, поред прашуме Перућице и планине Зеленгоре. Један поглед на срцолико језеро биће довољан да се заљубите на први поглед, а посебно у његову смарагдну боју. По многим је најљепше језеро у региону и врло је посјећено. Трновачко језеро је ледничког поријекла а налази се на надморској висини од 1.513 мНв на сјеверозападу Црне Горе, недалеко од границе са БиХ. Смјештено у подножју огромног амфитеатра стјеновитих врхова планина: Маглић, Волујак, Власуља, Биоч и Трновачки Дурмитор.



Пријевор - 1.688 мНв

Висораван Пријевор је подножје врха Маглић (2.386 мНв), од ког се у полукруг пружа планински ланац врхова преко 2000мНв: Трновачког Дурмитора, Студенца и Бадња на Волујаку те Зеленгорских врхова у даљини. Пријевор је удаљен 20 км од Тјентишта и до њега је најбоље доћи аутомобилом. На овом путу, на десетом километру, уобичајено је зауставити се на видиковцима Бешкита и Драгош Седло како би уживали у погледу на прашуму Перућицу и „Долину Хероја“. Поред фантастичних видика, атракције на висоравни су и сточарски катуну те познати извор ледене воде.

Драгош седло - 1306мНв

Видиковац је удаљен 10 км од Тјентишта и око један километар од видиковца Бешкита. Са паркинга на Драгош Седлу, стаза дуга око 200м довешће вас до литице. Поглед са отвара на Перућицу и водопад Скакавац, који се у срцу прашуме обрушава са висине веће од 70 м, помало застрашујућ у својој љепоти. Дубока, шумовита увала прашуме, пружа се од подножја Маглића, највећег врха БиХ, до кањона Сутјеске. На другој страни котлине се издижу стјеновите литице Волујака, а десно на хоризонту оцртавају се врхови и обронци Зеленгоре.



Бешкита - 1240мНв

На путу који води на висораван Пријевор у подножју планине Маглић, прва популарна тачка за добар поглед и фантастичне фотографије је видиковац Бешкита. Већ стотињак метара од пута, кроз букову шуму, отвара се поглед над прашумом Перућицом са Маглићем у даљини, кањоном Сутјеске, врховима Волујака те врховима Зеленгоре. Уколико се мало потрудите и продужите стрмом стазом према самом врху Бешкита, бићете награђени прелијепим погледом на зелену долину Тјентишта и меморијални комплекс „Долина Хероја“.

